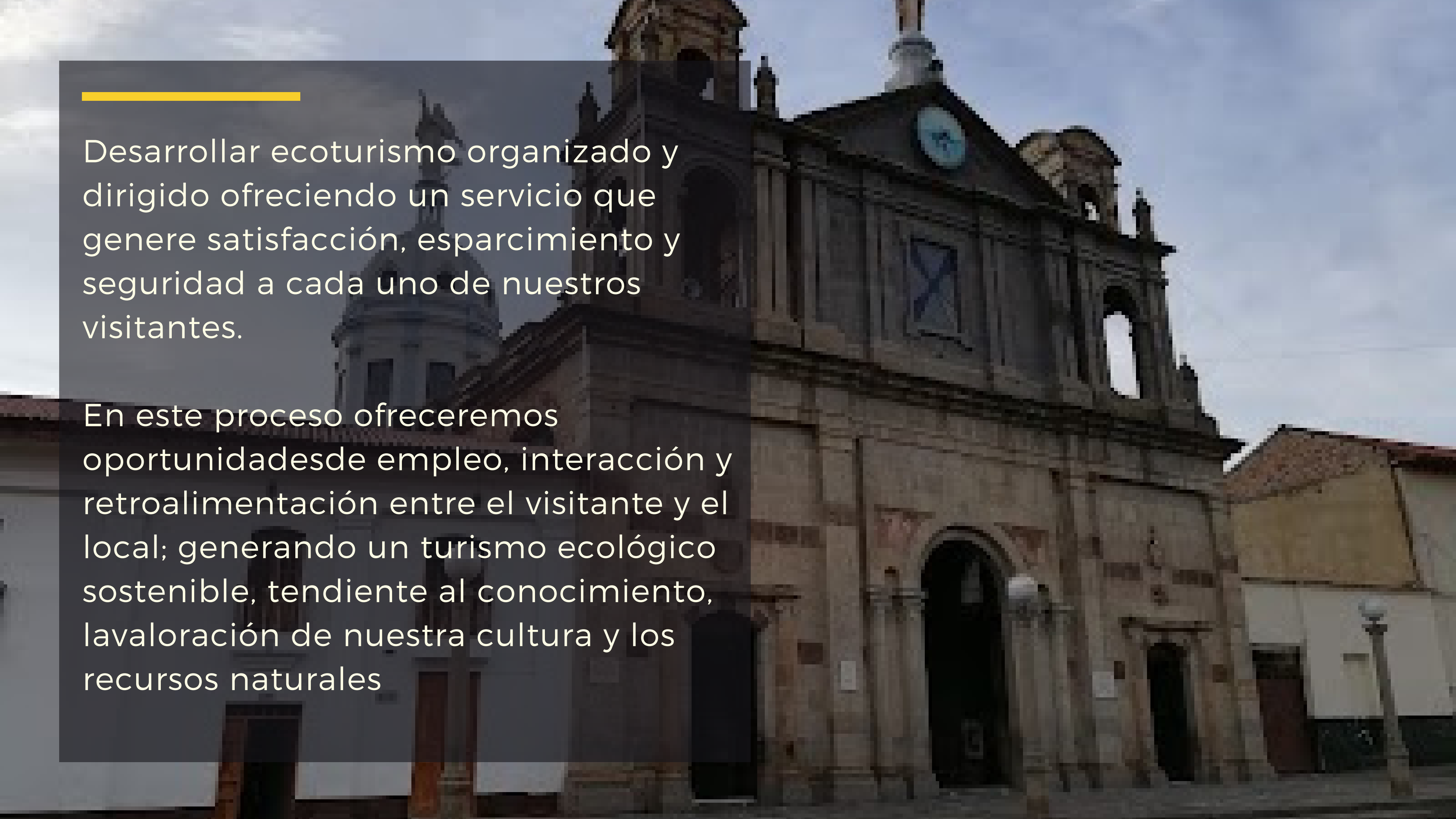

SOATA TRAVEL

ITINERARIO SENDERO DEL SOL

www.soatatravel.co



Desarrollar ecoturismo organizado y dirigido ofreciendo un servicio que genere satisfacción, esparcimiento y seguridad a cada uno de nuestros visitantes.

En este proceso ofreceremos oportunidades de empleo, interacción y retroalimentación entre el visitante y el local; generando un turismo ecológico sostenible, tendiente al conocimiento, la valoración de nuestra cultura y los recursos naturales

ITINERARIO

PRIMER DIA

- Llegada al Municipio (1050 m.s.n.m.)
- Acomodación en el hospedaje
- Desayuno
- Recorrido por el sendero ecoturístico del bosque seco tropical.

SEGUNDO DIA

- Desayuno
- Taller demostrativo.
- Recorrido histórico por el centro historico

TERCER DIA

- Desayuno
- Salida a la ciudad de origen



ELEMENTOS BASICOS QUE SE DEBEN TRAER PARA EL TOUR.

- Lentes oscuros con factor de protección UV no menor de 50.
- Bloqueador solar con protección no menos de 50, se debe usar sin importar la condición climática.
- Se recomienda llevar botella para estar recargándola, tomar mínimo 2 litros agua día.
- Botas que tengan buen agarre y que le proteja el tobillo.
- Pito, linterna, bastones.
- kit personal de bioseguridad (Tapabocas necesarios para los días del Tour, Alcohol y Gel antibacterial, guantes de látex.

RECOMENDACIONES DE BIOSEGURIDAD

- Mantener una distancia de 2 metros de las demás personas que participan en la caminata.
- Usar durante toda la caminata el tapabocas y durante los recorridos en vehículos. Para consumir los alimentos, mantener la distancia de mínimo dos metros y el uso de solo elementos o utensilios personales. no compartir alimentos.
- Llevar una bolsa plásticas reutilizables o recipientes, para basuras generadas en la caminata y otro para disponer elementos usados que hayan tenido contacto con boca o nariz. Hacer la disposición final en el sitio apropiado.
- Realizar desinfección de manos cada tres horas, antes de comer y después de ir al baño, con gel antibacterial o alcohol

SISTEMA DE RESERVAS

- Los visitantes y el operado deben definida las fechas y el número de integrantes ya que el guía puede llevar máximo 4 personas
- Para quedar en firme la reserva se deben suministrar los datos exigidos para la compra del seguro y de la entrada al parque, los cuales son el nombre completo, numero de cedula, lugar de expedición, lugar y fecha de nacimiento. (O a su vez la copia de la cedula).
- Los visitantes deben consignar el 50% del valor del tour acordado a la cuenta entregadas por los operadores en cuentas de Bancolombia o Banco bogota, estos dineros tendrán el fin de hacer el proceso de compra de seguros, reserva en Hoteles y Guías.
- El operador local enviara evidencia de la compra del seguro.
- El 50% del valor restante será cancela en un mes antes de la fecha del viaje o lo que se hubiera pactado con el operador.

SISTEMA DE CANCELACIONES

- Si al momento de la llegada al pueblo de soatá y no llegase la totalidad de personas acordadas el valor acordado inicial deberá volver hacer calculado de acuerdo a los precios contenidos en la propuesta de acuerdo al nuevo número de personas que integran el grupo.
- Si alguna persona ya estando en el desarrollo de Tour no participa en las actividades programadas no se les hará devolución del dinero ni algún descuento, debido a que los precios y actividades fueron acordados con anticipación
- Si el visitante quiere hacer otras actividades que no fueren acordadas, estas deberán pagarlas adicional al precio acordado

COSTOS SEGUN TEMPORADA ALTA 8%



FACEBOOK

@SOATA.TRAVEL



INSTAGRAM

@SOATA.TRAVEL

administracion@soatatravel.co

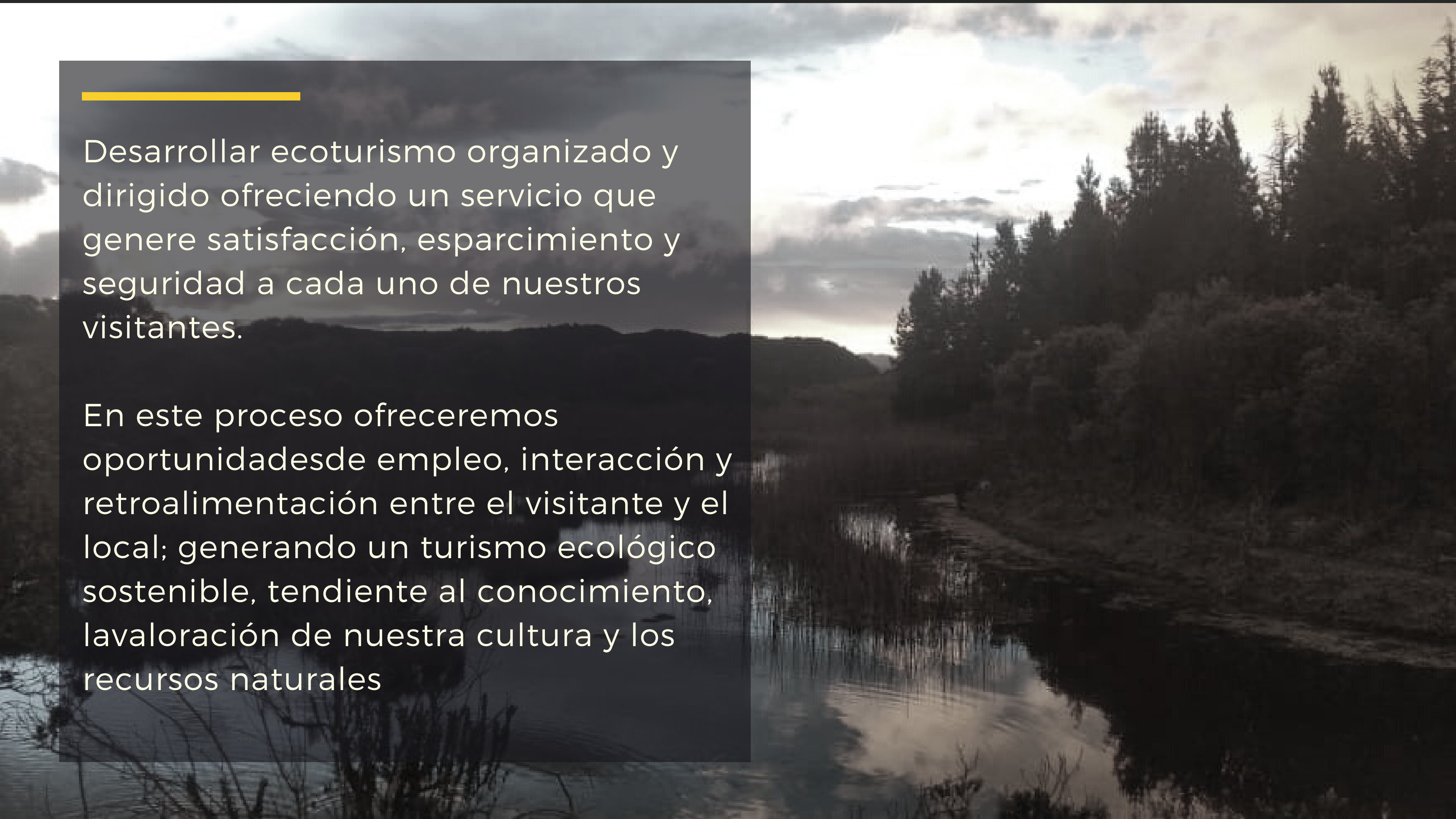
SOATA TRAVEL

ITINERARIO EL COCUY

www.soatatravel.co

Desarrollar ecoturismo organizado y dirigido ofreciendo un servicio que genere satisfacción, esparcimiento y seguridad a cada uno de nuestros visitantes.

En este proceso ofreceremos oportunidades desde empleo, interacción y retroalimentación entre el visitante y el local; generando un turismo ecológico sostenible, tendiente al conocimiento, la valoración de nuestra cultura y los recursos naturales





SERVICIOS QUE INCLUYE

- Ingreso al PNN El Cocuy para nacionales,
- Asistencia medica
- Acompañamiento de un intérprete Local con Experiencia por dos días,
- Tres desayunos en el pueblo,
- Dos cenas.
- hospedaje
- Ingreso a taller artesanal (opcional)
- Transporte en campero 4 X4 desde El Cocuy al Parque - ida y regreso

ITINERARIO

PRIMER DIA

- Llegada al pueblo de El Cocuy (2.750 m.s.n.m.)
- Recibimiento en El Cocuy
- Acomodación en el hospedaje
- Desayuno
- Registro en oficina en Parques
- Transporte
- Caminata de aclimatación una distancia de 7 kilómetros, desde los 3.700 m.s.n.m a los 4.100 m.n.m.
- Taller demostrativo en Lanás "Entre el Telar y Las Agujas" (opcional)
- Cena y hospedaje



ITINERARIO

SEGUNDO DIA

- Desayuno
- Salida en carro hacia el puesto de Control. (1 hora)
- Caminata hacia el nevado. (11 A 12 horas en total) desde los 3.900 m.s.n.m.

A los 5.000 m.s.n.m.

(Acompañamiento de un guía)

- Caminata de Regreso
- Cena y hospedaje en El Cocuy



ITINERARIO

TERCER DIA

- Desayuno
- Salida a la ciudad de origen.



ELEMENTOS BASICOS QUE SE DEBEN TRAER PARA EL TOUR.

- Lentes oscuros con factor de protección UV no menor de 50.
- Bloqueador solar con protección no menos de 50, se debe usar sin importar la condición climática.
- Se recomienda llevar botella para estar recargándola, tomar mínimo 2 litros agua día.
- Ropa abrigada tales como gorro, guantes, Sacos, chaquetas, leguis...
- Botas que tengan buen agarre y que le proteja el tobillo.
- Ropa impermeable o ponchos
- Pito, linterna, bastones.
- Bolso pequeño de dos tirantas, para cargar en la espalda.
- kit personal debioseguridad (Tapabocas necesarios para los días del Tour, Alcohol y Gel antibacterial, guantes de látex.

RECOMENDACIONES DE BIOSEGURIDAD

- Mantener una distancia de 2 metros de las demás personas que participan en la caminata.
- Usar durante toda la caminata el tapabocas y durante los recorridos en vehículos. Para consumir los alimentos, mantener la distancia de mínimo dos metros y el uso de solo elementos o utensilios personales. no compartir alimentos.
- Llevar una bolsa plásticas reutilizables o recipientes, para basuras generadas en la caminata y otro para disponer elementos usados que hayan tenido contacto con boca o nariz. Hacer la disposición final en el sitio apropiado.
- Realizar desinfección de manos cada tres horas, antes de comer y después de ir al baño, con gel antibacterial o alcohol

SISTEMA DE RESERVAS

- Los visitantes y el operado deben definida las fechas y el número de integrantes ya que el guía puede llevar máximo 4 personas
- El operador local verificara la existencia de los cupos en las oficinas de Parques Nacionales de El Cocuy, luego se procede hacer las reservas.
- Para quedar en firme la reserva se deben suministrar los datos exigidos para la compra del seguro y de la entrada al parque, los cuales son el nombre completo, numero de cedula, lugar de expedición, lugar y fecha de nacimiento. (O a su vez la copia de la cedula).
- Los visitantes deben consignar el 50% del valor del tour acordado a la cuenta entregadas por los operadores en cuentas de Bancolombia o Bancobogota, estos dineros tendrán el fin de hacer el proceso de compra de seguros, ingresos al parque y reserva en Hoteles y Guías.
- El operador local enviara evidencia de la compra del seguro, ingreso al parque y Guía local asignado.
- El 50% del valor restante será cancela en un mes antes de la fecha del viaje o lo que se hubiera pactado con el operador.

SISTEMA DE CANCELACIONES

- Una vez se realice la consignación del 50% del valor como abono inicial y se hayan comprado los seguros y la entrada al Parque, este valor no será devuelto, el mismo visitante deberá hacer los trámites en las entidades correspondientes para la devolución del dinero.
- Si al momento de la llegada al pueblo de El Cocuy y no llegase la totalidad de personas acordadas el valor acordado inicial deberá volver hacer calculado de acuerdo a los precios contenidos en la propuesta de acuerdo al nuevo número de personas que integran el grupo.
- Si alguna persona ya estando en el desarrollo de Tour no participa en las actividades programadas no se les hará devolución del dinero ni algún descuento, debido a que los precios y actividades fueron acordados con anticipación
- Si el visitante quiere hacer otras actividades que no fueren acordadas, estas deberán pagarlas adicional al precio acordado

**COSTOS SEGUN
TEMPORADA ALTA 8%**

CONTACTOS



TWITTER
@SOATA.TRAVEL



INSTAGRAM
@SOATA.TRAVEL

Soata Travel

BIENVENIDOS A EL COCUY

Te presentamos lo que EL COCUY
tiene preparado para ti



MAS QUE UN VIAJE,
SOMOS UNA
EXPERIENCIA

soatatravel.co




Soata Travel

Soata Travel es una Unidad Turística Rural que cuenta con (5) cinco años de experiencia en el mercado nacional. La Agencia de Turismo Soata Travel es miembro activo de la Red Convite Provincial de Turismo Provincia Norte de Boyacá donde se hace énfasis en el desarrollo de la gestión del Turismo Comunitario, por lo que la prestación del servicio se lleva en las Comunidades Rurales de los Municipios de Soatá, Susacon, Tipacoque, Boavitá, La Uvita, San Mateo, Guacamayas, El Espino, Chiscas, Guicán y Cocuy y demás Unidades Turísticas de cada Municipio en la Provincia. La Agencia de Turismo Comunitario Soata-Travel abarca diversas actividades en la Región, como por ejemplo el desarrollo turístico el cual se promueve prevalentemente en el Municipio de Soatá por medio de actividades como: Senderismo por Bosques Sescos y del Alto Andino, espeleología en las diferentes veredas, avitursimo, observación de fauna y flora, danzas, talleres demostrativos y recorridos interpretativos a Cascadas del Municipio y cercanías del Rio Chicamocha – Cañon del Chicamocha.







**CONOCE LOS 5
PLANES QUE
TENEMOS
PREPARADOS PARA TI**

PLAN AMIGOS

PLAN FAMILIAR

PLAN SENDEROS

PLAN CAMPING

PLAN EXPEDICION

PLAN LAGO DE TOTA

PLAN AMIGOS

-PRIMER DIA



- Llegada al pueblo de El Cocuy (2.750 m.s.n.m.)
- Recibimiento en El Cocuy
- Acomodación en el hospedaje
- Desayuno



- Registro en oficina en Parques
- Transporte
- Caminata de aclimatación una distancia de 7 kilómetros, desde los 3.700 m.s.n.m a los 4.100 m.n.m.



- Taller demostrativo en Lanas "Entre el Telar y Las Agujas" (opcional)
- Cena y hospedaje

SEGUNDO DIA



- Desayuno
- Salida en carro hacia el puesto de Control. (1 hora)
- Caminata hacia el nevado pan de azúcar. (11 A 12 horas en total) desde los 3.900 m.s.n.m.



- A los 5.000 m.s.n.m
- Caminata de Regreso
- Cena y hospedaje en El Cocuy.

-TERCER DIA

- Desayuno
- Salida a la ciudad de origen.

PLAN FAMILIAR



-Día 1 - Caminata de Aclimatización En el municipio Panqueba, realizaremos una caminata por el sendero interpretativo de flora y fauna, un camino ancestral que conecta el municipio de Cocuy con San Mateo, reserva natural de Franco, pasando por la Laguna El Espadillal, la Quebrada y Cascada San Antonio Hospedaje: Posada rural "El Cacique de la Montaña", Panqueba.



Día 2 - Sierra Nevada del Cocuy, Güican y Chita Ascenso a borde de glaciar por el sendero "Valle de los Frailejones". Pasaremos por ríos y cascadas, la cueva de la Cuchumba, Cascada la Cuchumba, valle de los Frailejones, la cueva de los Hombres, la laguna Grande de la Sierra (desde donde se puede apreciar los picos nevados Cóncono, Concavito, Portales, Toti, Pan de Azúcar y Pulpito). Hospedaje: Posada Ecoturística "El Edén", Güican.



Día 3 - Artesano por un día En el municipio de Güicán disfruta del taller "Hilando los colores de mi sierra" con artesanos tejedores de lana de oveja (dos agujas, bastidor, croché y telar). Luego, en el municipio de Guacamayas "El pueblo de mil colores", descubre saberes ancestrales con los maestros artesanos en la Ruta de la Cestería en Rollo y la Alpargata Guacamayera, un oficio de cestería en rollo de paja blanca y fique, heredada de la cultura precolombina Lache. Además, disfruta del taller de reciclaje y optimización de residuos. Hospedaje: Posada "Cuatro Esquinas", La Uvita. (opcional servicio de relajación en zonas húmedas: sauna, jacuzzi y piscina de hidromasajes)



Día 4 - Municipio la Uvita "Pradera de la fértil labranza" Un recorrido para aprender sobre la historia de La Uvita. Podrás visitar lugares de interés como el Santuario Alto Tabor "Donde el cielo toca tu corazón" y vivir el día a día de un campesino boyacense.

PLAN SENDEROS



Día 1 - Caminata de Aclimatización Es importante hacer la aclimatación respectiva recomendada por los expertos en alta montaña. El no hacerlo puede generar algunos problemas de salud asociados a la altura; este plan cumple los niveles de ascenso y descenso recomendados por día para alturas superiores a 4.000 msnm. Hospedaje: Posada rural, El Cocuy.




Día 2 - Sierra Nevada. Sendero Pulpito del Diablo Caminata hacia el Pulpito del Diablo y Pico Nevado Pan de Azúcar desde los 3.900 a los 5.000 m.s.n.m (9 horas - 20Km en total) . Se puede apreciar el Valle de los Frailejones, y los picos nevados Campanillas, Cóncavos, San Pablones y los Ritacuwas. Sigue la travesía para llegar al Púlpito del Diablo y al glaciar del Pan de Azúcar donde iniciaremos el regreso. Hospedaje: Posada rural, El Cocuy.



Día 3 - Sierra Nevada. Sendero Laguna Grande Caminata desde la Esperanza hasta la Laguna Grande de La Sierra, desde los 3.700 a los 4.600 m.s.n.m (10 horas - 22Km en total). Pasaremos por el Valle de los Frailejones, Cueva de los Hombres, La Laguna Grande de la Sierra y apreciaremos a distancia los picos nevados Cóncavo, Concavito, Portales, Toti y Pan de Azúcar y Pulpito. Sigue la travesía para llegar al borde de glaciar de Cóncavo y se inicia el regreso. Hospedaje: Posada ecoturística "El Edén", Güicán.



Día 4 - Seirra Nevada. Sendero Ritacub Caminata desde Kanwara hasta borde del glaciar de Ritacuba Blanco, desde los 3.700 a los 4.600 m.s.n.m. (8 horas - 16Km en total). Se emprende el ascenso por el sendero pasando por Playitas hasta llegar al borde del Glaciar del Pico del Ritacuba y se inicia el regreso. Hospedaje: Posada ecoturística "El Edén", Güicán.



PLAN CAMPING

-Día 1 Experiencia Campamento: Observación de astros y actividad cultural en entorno Muisca



Día 2 Caminata a las cascadas La Periquera Campamento Plan Los recibiremos en Gachantivá con un almuerzo típico boyacense en la finca "El Naranja". Realizaremos la actividad de la sentada de carpas y reconocimiento del territorio a través una caminata de sensibilización al rededor de la finca. Tendremos una noche de observación de astros, poesía y canelazo. Iniciaremos el día con un desayuno típico boyacense y luego saldremos para hacer un recorrido paisajístico por el territorio hasta llegar a las cascadas La Periquera. Regresaremos a la finca para delitarnos con un almuerzo típico, levantaremos el campamento y los despediremos a su ciudad de origen.

PLAN EXPEDICION

-Día 1 Ventaquemada - Restaurante típico "Estime Sumercé" Puente Boyacá - Recorrido histórico Ciclorama Monguí - Refugio de Montaña Rincón de Duzgua Firavitoba - Posada rural Refugio Vida Nativa



Día 2 Cuitiva - Reserva Natural Pueblito Antiguo Lago de Tota - Traslado fluvial Aqualago Ltda. Aquitania - Restaurante Madera y Tizón Panqueba - Posada Rural "El Cacique de la Montaña"



Día 3 Panqueba - Biodiversidad en un lugar de leyenda y fantasía. Güicán - Un encuentro real con los ancestros, taller demostrativo de lana "Hilando los Colores de mi Sierra", posada ecoturística "El Eden"



Día 4 Sierra Nevada del Cocuy, Güican y Chita - Un destino de altura El Cocuy - Eco hotel "Balcones de El Carrizal"



Día 5 El Cocuy - Tierra hermosa de Nieve y de Sol Guacamayas - "Un Fuerte Tejido Humano" Artesano por un día San Mateo "Un despertar de los sentidos", Ruta "Abejas y Miel" La Uvita - "Pradera de la fértil labranza", Spa posada "4 esquinas"



Día 6 Gachantivá - "Un compromiso por al agua y por la vida", Finca Ecoturística "El Naranjal", taller artesanal y muestra cultural

Día 7 Villa de Leyva - Recorrido por el Valle de Saquenzipa, Ruta Acuña Tinjacá - Taller de tagua "Bonilla y Vergara", Centro Pedagógico del reciclaje Gilberto Vergara Porto Ráquira - Recorrido histórico y taller artesanal en Villa Terratoca

PLAN LAGO DE TOTA

Día 1 Anochecer en el Lago de Tota Lago de Tota Plan Salida de Bogotá a las 2:00 pm Check-in en el hotel "Big Day" a las 7:00 pm (noche libre, donde podrán disfrutar de la playa)



Día 2 Navegar en el Lago de Tota Iniciamos el día con un desayuno tradicional a las 8:00 am, para luego salir a la Reserva Natural Pueblito Antiguo, un lugar que recrea todas las costumbres y características originales de un pueblo tradicional boyacense. Luego nos trasladamos a Aquitania para disfrutar de un almuerzo típico en el restaurante "Madera y Tizón". Desde el puerto, tomaremos la embarcación para navegar el Lago de Tota, llegando a la Isla San Pedro, donde tendremos la oportunidad de realizar pesca artesanal. Después de esta extraordinaria experiencia, regresamos a Bogotá.



**¡CONTRATA TU
PLAN AHORA!**



@SOATA.TRAVEL



321 8408211



@SOATA.TRAVEL

administracion@soatatravel.com

